








































Legende	
	Staatsgrenze
	Landesgrenze
	Reg.-Bez. Grenze
	Kreisgrenze
	Gemeindegrenze
	Gemarkungsgrenze
	Flurgrenze
	Tragmast (vorhanden) mit Leitungssache
	Abspannmast (vorhanden) mit Leitungssache
	Tragmast (geplant) mit Leitungssache
	Abspannmast (geplant) mit Leitungssache
	Abzubauender Mast mit abzubauender Leitung
	Lfd. Nr. der von der Planung betroffenen Flurstücke (s. Leitungsrechtsregister Sp. 2)
	Lfd. Nr. der von der Arbeitsfläche betroffenen Flurstücke (s. Leitungsrechtsregister Sp. 2)
	Lfd. Nr. der von der Arbeitsfläche der Demontage betroffenen Flurstücke (s. Leitungsrechtsregister Sp. 2)
	Lfd. Nr. der von der Zuwegung betroffenen Flurstücke (s. Leitungsrechtsregister Sp. 2)
	Lfd. Nr. der von der Zuwegung der Demontage betroffenen Flurstücke (s. Leitungsrechtsregister Sp. 2)
	Lfd. Nr. der von dem Fangnetz betroffenen Flurstücke (s. Leitungsrechtsregister Sp. 2)
	Lfd. Nr. der von dem Fangnetz der Demontage betroffenen Flurstücke (s. Leitungsrechtsregister Sp. 2)
	Objektnummer lt. Kreuzungsverzeichnis
	Schutzstreifenrand (vorhanden)
	Schutzstreifenrand (geplant)
	Schutzstreifenfläche für die betroffene Freileitung für die im Plan dargestellte Gemarkung
	Arbeitsfläche auf Flurstücken mit Leitungsrecht
	Arbeitsfläche auf Flurstücken ohne Leitungsrecht
	Arbeitsfläche der Demontage auf Flurstücken mit neuem Leitungsrecht
	Arbeitsfläche der Demontage auf Flurstücken ohne neuem Leitungsrecht

	Zuwegung auf Flurstücken mit Leitungsrecht
	Zuwegung auf Flurstücken ohne Leitungsrecht
	Zuwegung der Demontage auf Flurstücken mit neuem Leitungsrecht
	Zuwegung der Demontage auf Flurstücken ohne neuem Leitungsrecht
	Überspannung mit Fangnetz auf Flurstücken mit Leitungsrecht
	Überspannung mit Fangnetz auf Flurstücken ohne Leitungsrecht
	Überspannung mit Fangnetz der Demontage auf Flurstücken mit neuem Leitungsrecht
	Überspannung mit Fangnetz der Demontage auf Flurstücken ohne neuem Leitungsrecht
	umzulegenden Weg
	geplante Umlegung Weg
	Planung des Vorhabens / Genehmigung bei der SGD Nord, nachrichtlich übernommen
	Planung außerhalb des Verfahrens, nachrichtlich übernommen

Register 6.1.3				Blatt 2.2																					
Planfeststellungsvermerk der Planfeststellungsbehörde																									
Festgestellt nach § 24 NABEG																									
Planfeststellungsbehörde		<div style="border: 1px dashed black; border-radius: 50%; width: 60px; height: 60px; margin: 0 auto; display: flex; align-items: center; justify-content: center;">Siegel</div>		Bonn, den 20....																					
Ersatzneubau der 110-/380-kV-Höchstspannungsfreileitung Aach - Bundesgrenze (LU), Bl. 4247																									
Abschnitt: UA Aach - Pkt. Aach Süd Abschnitt: Pkt. Aach Süd - Pkt. Aach Nord Abschnitt: Pkt. Aach Süd - Pkt. Sirzenich West																									
Lageplan 1:2000 von Mast Nr. 2 bis Mast Nr. 6																									
GEMARKUNG Gemeinde Kreis SGD Land Katasteramt Grundbuchamt		KERSCH Ralingen Trier-Saarburg Nord Rheinland-Pfalz Westfälf-Mosel Trier		NEWEL Newel Trier-Saarburg Nord Rheinland-Pfalz Westfälf-Mosel Trier																					
				AACH Aach Trier-Saarburg Nord Rheinland-Pfalz Westfälf-Mosel Trier																					
<table border="1" style="width: 100%; border-collapse: collapse;"><tr><td style="width: 20%;">Nr.:</td><td style="width: 50%;">Änderung:</td><td style="width: 20%;">Datum:</td><td style="width: 10%;">Name:</td></tr><tr><td> </td><td> </td><td> </td><td> </td></tr><tr><td colspan="4">Dokumentenbez.:</td></tr><tr><td>Erstellt:</td><td>Januar 2024</td><td>Ausgabe:</td><td>Oktober 2024</td></tr><tr><td>Inhalt:</td><td>Planung</td><td>DIN / BxH:</td><td>1.2275x0.297 (m)</td></tr></table>						Nr.:	Änderung:	Datum:	Name:					Dokumentenbez.:				Erstellt:	Januar 2024	Ausgabe:	Oktober 2024	Inhalt:	Planung	DIN / BxH:	1.2275x0.297 (m)
Nr.:	Änderung:	Datum:	Name:																						
Dokumentenbez.:																									
Erstellt:	Januar 2024	Ausgabe:	Oktober 2024																						
Inhalt:	Planung	DIN / BxH:	1.2275x0.297 (m)																						
